



**AUTORIZA ENTREGA RESPUESTA A
SOLICITUD DE INFORMACION POR
TRANSPARENCIA PASIVA. ID MU043T0000542**

DECRETO N° 711

Chillán Viejo, 21 de Febrero de 2018

VISTOS:

Ley N° 20.285 sobre acceso a la información pública, Ley N° 18.695 Orgánica Constitucional de Municipalidades, y Decreto Alcaldicio N° 2.559 de 2 de Agosto de 2016 que delega facultad en el Administrador Municipal o quien lo subroge de responder las solicitudes de información por Transparencia Pasiva de la Ley N° 20.285.

CONSIDERANDO:

Instrucción General N° 10, punto 7 del Consejo para la Transparencia, que establece que las respuestas a las solicitudes de información deben ser suscritas por la respectiva autoridad del servicio; Instrucción General N° 10, punto 3.1 letra b), que establece que la respuesta contendrá como mínimo la información específica que se solicitó y a la que se está dando acceso; Instrucción General N° 10, punto 3.1, que establece como buena práctica publicar en el sitio de Transparencia Activa el acto administrativo por el cual se accede a la información.

Solicitud de información MU043T0000542, formulada por don Julio Fuentealba R.: "Junto con saludarlos, les agradeceré se me facilite del proyecto Villa Los Naranjos de Castilla, los siguientes antecedentes: Permiso de construcción o edificación Plano de pavimentación y su memoria explicativa Plano de evacuación de aguas lluvias y su memoria explicativa", la cual se entrega por la vía y formato señalado.

DECRETO:

1.- AUTORIZA entregar respuesta, a la solicitud de información MU043T0000542 en .pdf y por vía correo electrónico según lo solicitado.

2.- PUBLIQUESE el presente Decreto y respuesta en el sitio de Transparencia Activa de la Municipalidad de Chillán Viejo.

ANOTESE, COMUNIQUESE Y ARCHIVESE



HUGO HENRIQUEZ HENRIQUEZ
SECRETARIO MUNICIPAL



ULISES AEDO VALDES
Administrador Municipal
Por Orden del Sr. Alcalde

DISTRIBUCION:

Sr. **Julio Fuentealba R.**, solicitante; Sr. Oscar Espinoza S., Sr. Hugo Henríquez H., Secretario Municipal.

ARCHIVO MENSAJE ADOBE PDF

RV: PLANOS SOLICITADOS - Mensaje (HTML)

Ignorar Correo no deseado Eliminar Responder Responder a todos Reenviar Más

Mover a: ? Al jefe Correo electrón... Listo Responder y eli... Crear nuevo

Reglas OneNote Acciones

Mover Marcar como no leído Categorizar Etiquetas Edición

Traducir Buscar Relacionadas Seleccionar

Zoom

jueves 22-02-2018 11:17

DIRECTORA DOM <dom@chillanviejo.cl>

RV: PLANOS SOLICITADOS

Para 'ADMINISTRADOR MUNICIPAL CHILLAN VIEJO'

Mensaje enviado con importancia Alta.

Mensaje HPSC0714.jpg (3 MB) HPSC0715.jpg (3 MB) HPSC0716.jpg (2 MB) HPSC0717.jpg (3 MB) HPSC0718.jpg (2 MB)

Estimado Ulises , envío planimetría solicitada por SECPLA sobre pavimentación de Loteo Los Naranjos de Castilla solicitada por el Sr Fuentealba a través de transparencia .
atte.



PATRICIA AGUAYO BUSTOS
ARQUITECTO
DIRECTORA DE OBRAS
Ilustre Municipalidad Chillán Viejo
042-2201526
042-2201522
dom@chillanviejo.cl

De: EDIFICACION CHILLAN VIEJO [<mailto:edificacion@chillanviejo.cl>]
Enviado el: jueves, 22 de febrero de 2018 11:04
Para: 'DIRECTORA DOM'
Asunto: PLANOS SOLICITADOS

PLANOS SOLICITADOS



RODRIGO GUIÑEZ CONTRERAS
ARQUITECTO
Jefe Departamento de Edificación
Ilustre Municipalidad Chillán Viejo
042-2201523
edificacion@chillanviejo.cl

DIRECTORA DOM Horas extras mes de enero 2018

Escritorio 12:43 22-02-2018

PLANTA GENERAL

ESCALA 1:100

PROYECTO DE PAVIMENTACION
LOTEO "LAS CANOAS"
 303 VIVIENDAS

PROVINCIA: ÑUBLE COMUNA: _____
 PROYECTO: _____ PROPIETARIO: _____ REVISO: _____
 UNIDAD INGENIERIA: _____ DEPTO. TECNICO: _____

FACTURA N° _____

IGNACIO SOLER VIADA
 ARQUITECTO
 DIRECTOR SERVICIO REGION DEL BIODIV

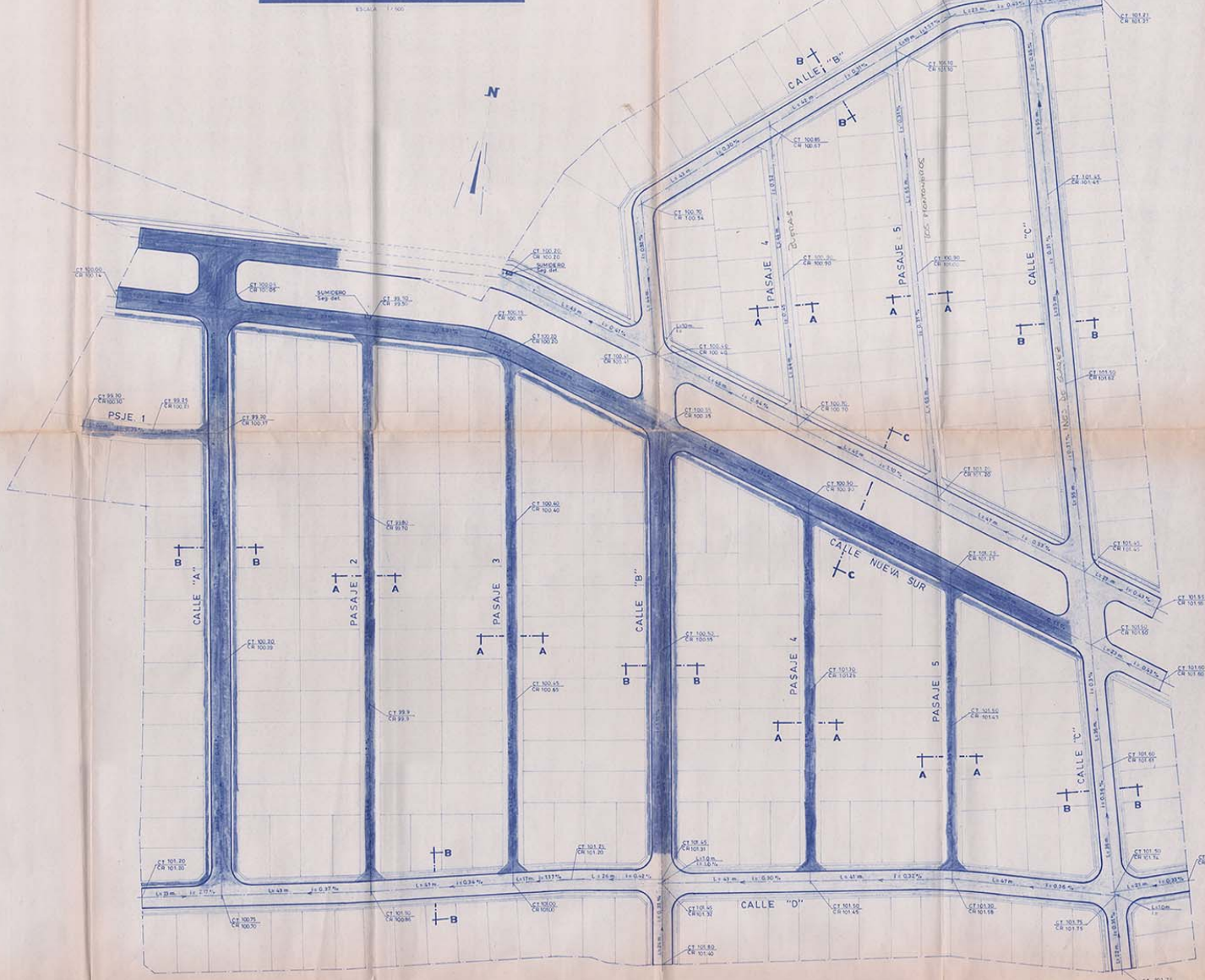
PROYECTO N° _____ LAMINA N° _____ DE _____ FECHA _____
 ESCALA INDICADAS MODIFICACIONES FECHA _____
 FORMATO _____ FECHA APROBACION PLANO: LOTEO _____

LEYENDA

- HORMIGON PROYECTADO
- SOLERA PROYECTADA
- SUMIDERO PROYECTADO
- SENTIDO DE ESCURRIMIENTO
- POZO DE RECONOCIMIENTO
- PUNTO DE REFERENCIA

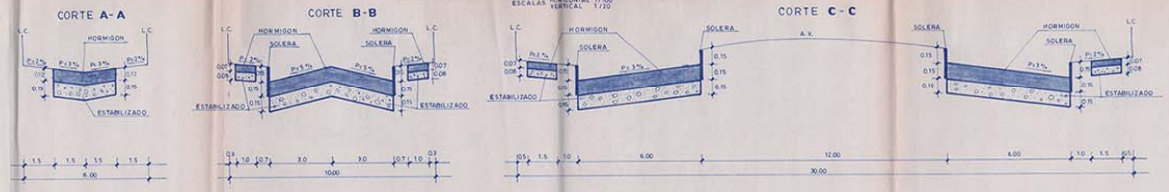
PLANO DE UBICACION


ESCALA 1:500



PERFILES TRANSVERSALES

ESCALAS: HORIZONTAL 1:100, VERTICAL 1:10





GOBIERNO DE CHILE
MINISTERIO DE VIVIENDA Y URBANISMO
SERVIU REGIÓN DEL BÍO BÍO

PROYECTO DE PAVIMENTACION
LOTEO VILLA LOS NARANJOS DE CASTILLA II
324 VIVIENDAS SOCIALES

PLANTA GENERAL, PLANO UBICACION
CUADROS DE OBRAS, POZOS DE RECONOCIMIENTO

PROVINCIA RUBLE	COMUNA CHILLAN VIEJO	SECTOR LAS CAÑOAS
PROYECTISTA	PROPIETARIO	REVISOR
<p>FACTURA N° 29 DEL 2009</p>		

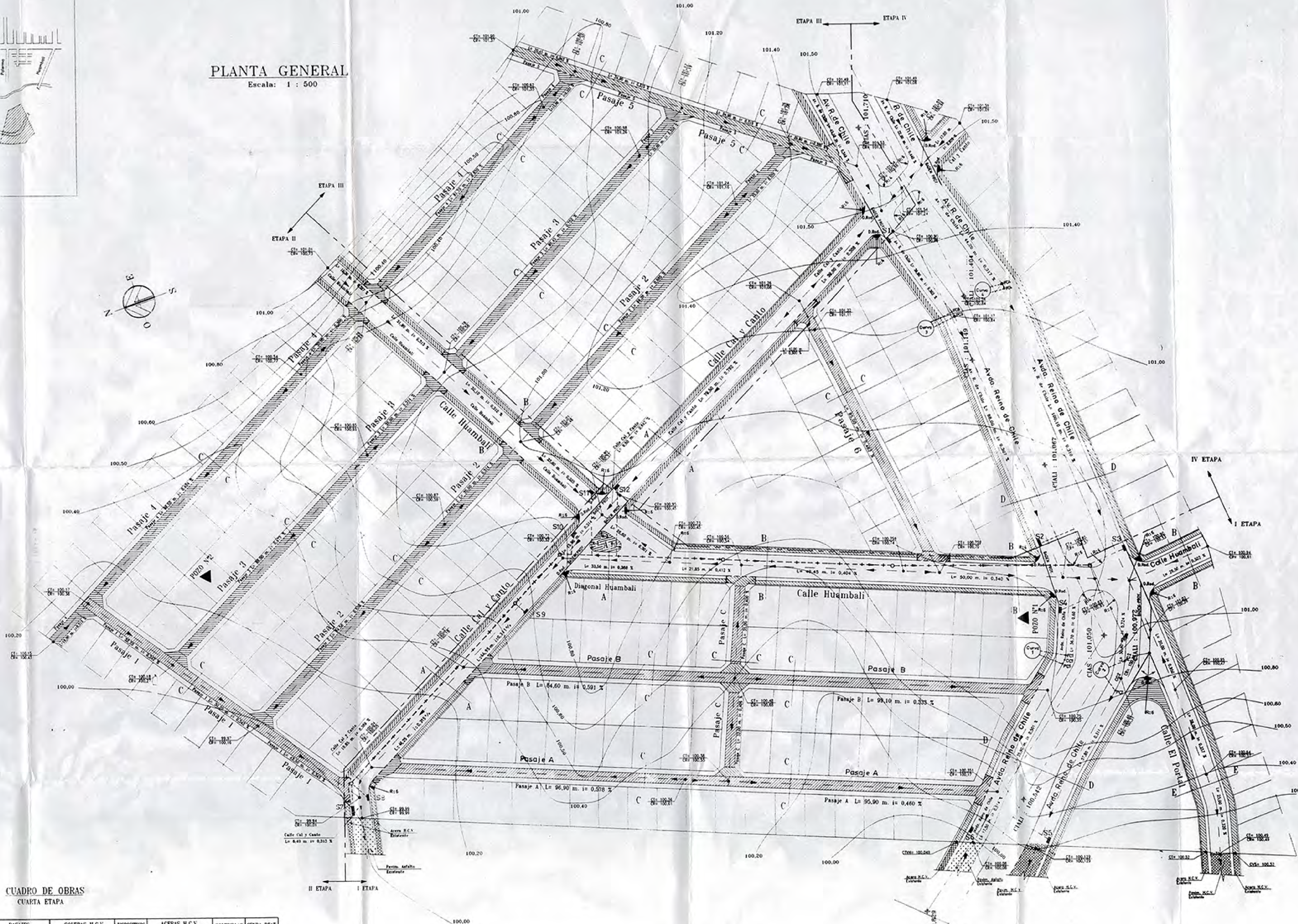


LEYENDA

- PAVIMENTO ASF. EXIST. [Symbol]
- PAVIMENTO HCV EXIST. [Symbol]
- PAVIMENTO HCV PROY. [Symbol]
- PAVIMENTO ASFALTO PROY. [Symbol]
- ACERA HCV EXIST. [Symbol]
- ACERA HCV PROY. [Symbol]
- SOLERA REBAJADA [Symbol]
- SOLERA PROYECTADA [Symbol]
- PUNTO REFERENCIA [Symbol]
- POZO RECONOCIMIENTO [Symbol]
- CURVAS DE NIVEL [Symbol]
- DISPOSITIVO DE RODADO [Symbol]
- CAMARA INSPECCION EXIST. [Symbol]
- SUMIDERO TIPO S-2 [Symbol]
- TUBO CC O PVC D=300 mm [Symbol]
- Colector Proy. A. Lluvias [Symbol]

PLANTA GENERAL

Escala: 1 : 500



MINISTERIO DE VIVIENDA Y URBANISMO
SERVIU REGIÓN DEL BÍO BÍO

JUAN PABLO GRAMSCH LAERA
DIRECTOR SERVIU REGIÓN DEL BÍO BÍO

PROYECTO N° NU- 956
LÁMINA 1º de 4
FECHA AGOSTO 2001

ESCALAS: LAS INDICADAS
MODIFICACIONES: [Symbol]

FORMATO: 0.72x1.23=0.886 m2
PLANO DE LOTEO: FECHA: [Symbol]
DUM. N° 10.000 DE CHILLAN VIEJO. 01-09-2000

CUADRO DE OBRAS
PRIMERA ETAPA

Denominación	CALLES		PASAJES		SOLERAS H.C.V. Tipo A		DEPOSITOS DE BODADOS		ACERAS H.C.V.		SOLERILLAS Tipo C	SENDA PEAT EN ARENA BTRCA ± 3 cm
	Base Establecida ± 0,18 m	Hormigon Adalivo ± 0,09 m	Base Establecida ± 0,18 m	H.C.V. H-30 ± 12 cm	RECTAS	CURVAS	Base Est. ± 8 cm	H-30 ± 7 cm	Base Est. ± 8 cm	H-30 ± 7 cm		
AVDA. B. DE CHILE CALZ. NORTE	772	665	62	62	174	49	2	188	188	97	150	
CALLE HUAMBALI	1.250	1.062	251	28	3	174	174					
CALLE CAL Y CANTO	265	224	197	37	1	99	99					
CALLE REGIONAL HUAMBALI	194	189	32	15								
PASAJE A		379	579									
PASAJE B		552	552									
PASAJE C		213	213									
AVDA. REINA DE CHILE SUR	877	785	215	49	1	95	95	98	182			
CALLE EL PORTAL	544	471	258	19	2	200	200					
CALLE HUAMBALI	294	180	42	29		65	65					
TOTALES	4.723	4.128	1.344	1.344	1.192	197	9	761	761	195	312	

CUADRO DE OBRAS
SEGUNDA ETAPA

Denominación	CALLES		PASAJES		SOLERAS H.C.V. Tipo A		DEPOSITOS DE BODADOS		ACERAS H.C.V.	
	Base Establecida ± 0,18 m	Hormigon Adalivo ± 0,09 m	Base Establecida ± 0,18 m	H.C.V. H-30 ± 12 cm	RECTAS	CURVAS	Base Est. ± 8 cm	H-30 ± 7 cm	Base Est. ± 8 cm	H-30 ± 7 cm
CALLE CAL Y CANTO	82	82	82	82	82	82	82	82	130	130
CALLE HUAMBALI	833	729	325	226	214				106	106
PASAJE 1			25	25						
PASAJE 2			263	263						
PASAJE 3			374	374						
PASAJE 4			384	384						
TOTALES	833	729	1.447	1.447	214				244	244

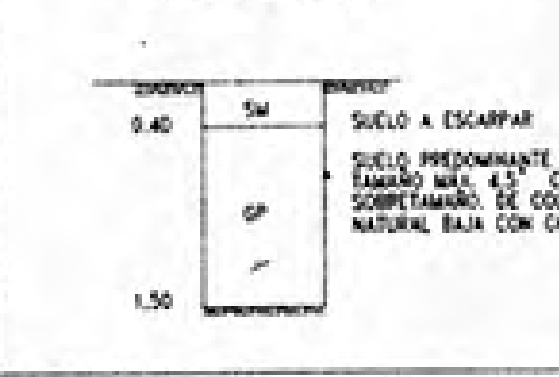
CUADRO DE OBRAS
TERCERA ETAPA

Denominación	CALLES		PASAJES		SOLERAS H.C.V. Tipo A		DEPOSITOS DE BODADOS		ACERAS H.C.V.	
	Base Establecida ± 0,18 m	Hormigon Adalivo ± 0,09 m	Base Establecida ± 0,18 m	H.C.V. H-30 ± 12 cm	RECTAS	CURVAS	Base Est. ± 8 cm	H-30 ± 7 cm	Base Est. ± 8 cm	H-30 ± 7 cm
CALLE CAL Y CANTO	1.824	1.709	1.355	1.355	301	40	2	440	440	
CALLE HUAMBALI										
AVDA. B. DE CHILE CALZ. NORTE	429	370	374	374					53	53
PASAJE 1			335	335						
PASAJE 2			294	294						
PASAJE 3			330	330						
TOTALES	1.253	1.079	1.355	1.355	301	40	2	440	440	

CUADRO DE OBRAS
CUARTA ETAPA

Denominación	CALLES		PASAJES		SOLERAS H.C.V. Tipo A		DEPOSITOS DE BODADOS		ACERAS H.C.V.		SOLERILLAS Tipo C	SENDA PEAT EN ARENA BTRCA ± 3 cm
	Base Establecida ± 0,18 m	Hormigon Adalivo ± 0,09 m	Base Establecida ± 0,18 m	H.C.V. H-30 ± 12 cm	RECTAS	CURVAS	Base Est. ± 8 cm	H-30 ± 7 cm	Base Est. ± 8 cm	H-30 ± 7 cm		
AVDA. B. DE CHILE CALZ. NORTE					214	649			170	170	145	232
AVDA. B. DE CHILE CALZ. SUR					282	20			217	217	145	232
CALLE EL PORTAL									202	202		
CALLE HUAMBALI												
CALLE CAL Y CANTO			117	100	284	284	28	20	32	32		
PASAJE 5												
TOTALES	1.870	1.880	284	284	502	40	2	421	421	290	464	

POZO RECONOCIMIENTO N°1
FECHA: ABRIL DE 2001



POZO RECONOCIMIENTO N°2
FECHA: ABRIL DE 2001



CURVAS HORIZONTALES

CURVA	RADIO	TANGENTE	DESARROLLO	2x
Nº	m	m	m	g
1	6,0	1,39	2,72	28,89
2	21,0	4,85	9,59	28,89
3	6,0	0,74	1,47	15,56
4	6,0	0,74	1,47	15,56

PLANTA GENERAL

ESCALA 1:100

PROYECTO DE PAVIMENTACION
LOTEO "LAS CANOAS"
 303 VIVIENDAS

PROVINCIA: ÑUBLE COMUNA: _____
 PROYECTO: _____ PROPIETARIO: _____ REVISO: _____
 UNIDAD INGENIERIA: _____ DEPTO. TECNICO: _____

FACTURA N° _____

IGNACIO SOLER VIADA
 ARQUITECTO
 DIRECTOR SERVICIO REGION DEL BIODIV

PROYECTO N° _____ LAMINA N° _____ DE _____ FECHA _____
 ESCALA INDICADAS MODIFICACIONES FECHA _____
 FORMATO _____ FECHA APROBACION PLANO: _____

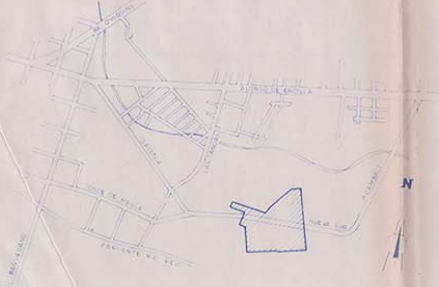
LEYENDA

- HORMIGON PROYECTADO
- SOLERA PROYECTADA
- SUMIDERO PROYECTADO
- SENTIDO DE ESCURRIMIENTO
- POZO DE RECONOCIMIENTO
- PUNTO DE REFERENCIA



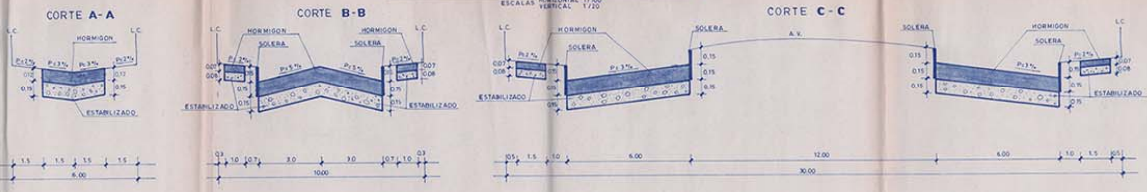
PLANO DE UBICACION

ESCALA 1:500



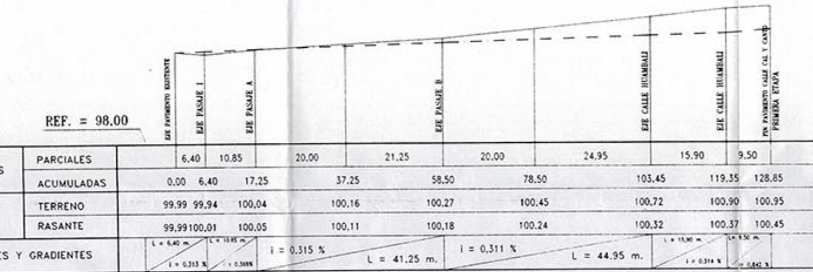
PERFILES TRANSVERSALES

ESCALAS: HORIZONTAL 1:100, VERTICAL 1:10



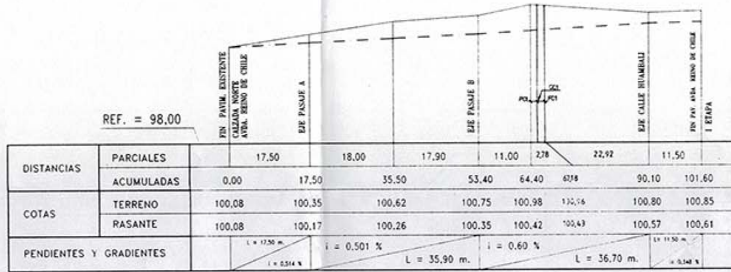
CALLE CAL Y CANTO 128.85 m.
PRIMERA ETAPA

REF. = 98,00



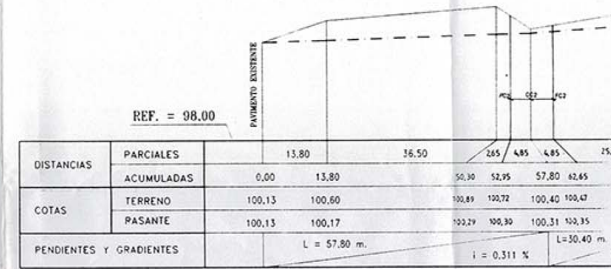
AVDA. REINO DE CHILE CALZADA NORTE 101.60 m.
PRIMERA ETAPA

REF. = 98,00



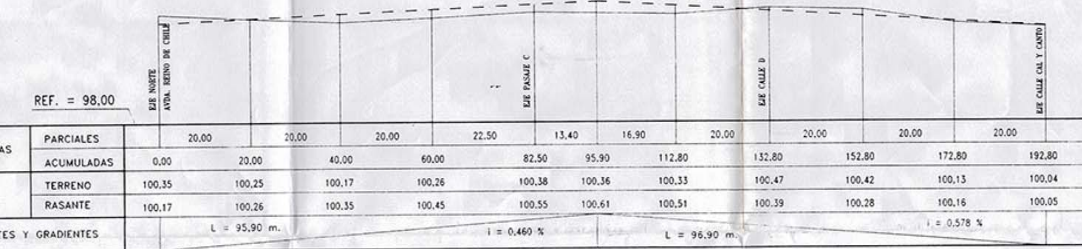
CALZADA SUR AVDA. REINO DE CHILE
PRIMERA ETAPA

REF. = 98,00



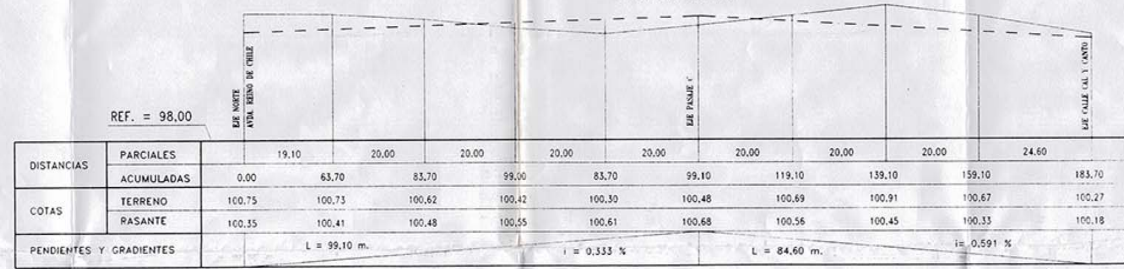
PASAJE A 192.80 m.
PRIMERA ETAPA

REF. = 98,00



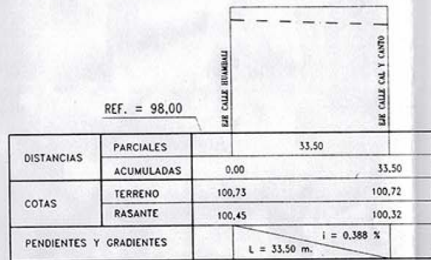
PASAJE B 183.70 m.
PRIMERA ETAPA

REF. = 98,00



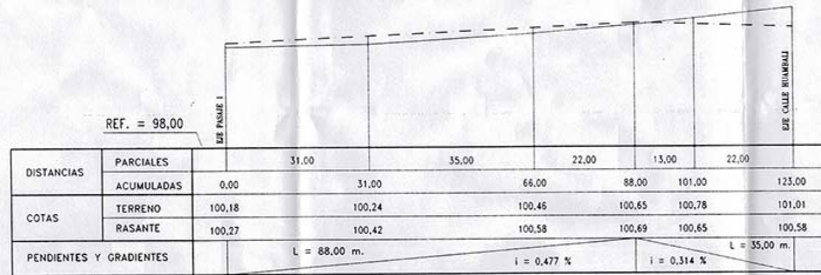
CALLE DIAGONAL HUAMBALI 33.50 m.
PRIMERA ETAPA

REF. = 98,00

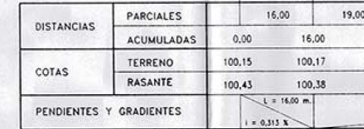


PASAJE 3 123.00 m.
SEGUNDA ETAPA

REF. = 98,00




REF. = 98,00



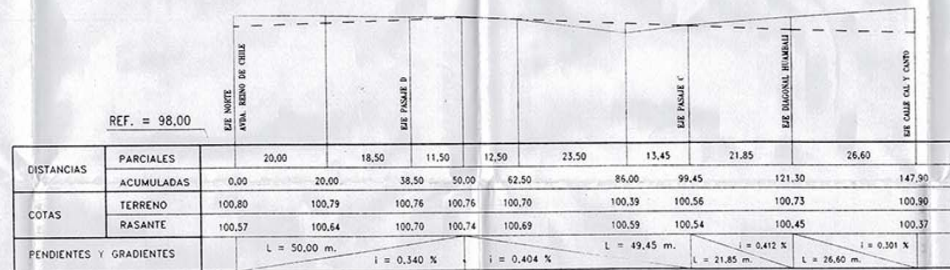
CALLE HUAMBALI 113.10 m.
SEGUNDA ETAPA

REF. = 98,00



CALLE HUAMBALI 147.90 m.
PRIMERA ETAPA

REF. = 98,00



PROYECTO DE PAVIMENTACION
 LOTEO VILLA LOS NARANJOS DE CASTILLA II
 334 VIVIENDAS SOCIALES
 PERFILES TRANSVERSALES, LE-ENCAJE Y DETALLES

PROVINCIA NUBLE	COMUNA CHILLAN VIEJO	SECTOR LAS ZANOSAS
PROYECTISTA MIGUEL FREYRE INGENIERO CIVIL	PROPIETARIO RENÉ PABLO GRAMSCH LABRA INGENIERO CIVIL	FECHA AGOSTO 2001
Vº REVISION	DISEÑO Y PROYECTO DE PAVIMENTACION DISEÑO Y PROYECTO DE PAVIMENTACION DISEÑO Y PROYECTO DE PAVIMENTACION	
FACTURA N° 2950	DEL 2001	
MINISTERIO DE VIVIENDA Y ORDENAMIENTO TERRITORIAL DIRECTOR GENERAL DE VIVIENDAS SOCIALES RENÉ PABLO GRAMSCH LABRA INGENIERO CIVIL		
INVENTARIO	CANTIDAD	FECHA
NU - 956	2 de 4	AGOSTO 2001
VALOR	PLAZO DE OBRAS	FECHA
0.70 x 0.815 = 0.570 m ²	(M. T.M.M.) CHILLAN VIEJO (11-09-2000)	

- PAVIMENTO ASFALTO
- ACERA HCV EXIST.
- ACERA HCV PROY.
- SOLERA REBAJADA PROY.
- SOLERA PROYECTADA
- PUNTO REFERENCIA
- POZO RECONOCIMIENTO
- CURVAS DE NIVEL
- DISPOSITIVO DE RODADO
- CAMARA INSPECCION EXIST.
- SUMIDERO TIPO S2
- TUBO CC O PVC D= 300 mm
- SENDA EN ARENA RUBIA

